

Commune de Belmont-sur-Lausanne



La Borne - Chemin du Crau-au-Fer

Plan: 7 Parcelles: 447 et DP 103
 Echelle: 1:500 Coord. moyenne: 2°54'23" / 1°15'2'903
 Mensuration: numérique

Soumis à l'enquête publique



du 17 AOUT 2019 au 15 SEP. 2019


Plan dressé pour enquête:

Décadastration
 Transfert du domaine privé au domaine public

La réalisation du projet implique une mise à jour du plan RF

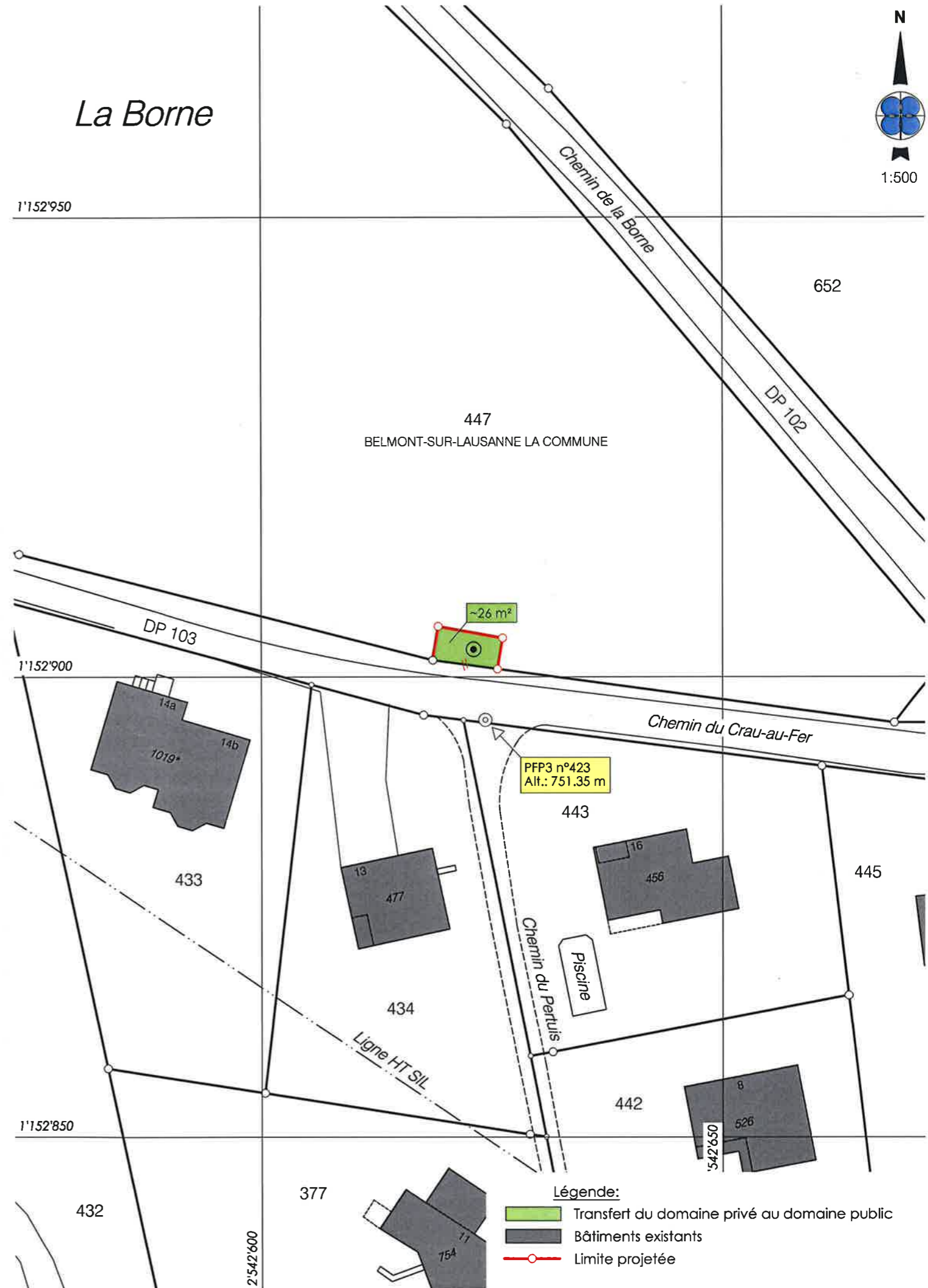
La Municipalité de Belmont-sur-Lausanne




Le Syndic:  La Secrétaire adj.: 

Epalinges, le 31 juillet 2019 Le géomètre breveté 

DOSSIER TECHNIQUE 315'089.178 JMR

m:\belmont\lg\315089 - la commune\178 - enquête transfert\01_traitement\enquête_bbhn_31.07.2019.dwg



Légende:
 Transfert du domaine privé au domaine public
 Bâtiments existants
 Limite projetée