

La Chaffiause - Chemin de Villars

Plan: 6
Echelle: 1:500
Mensuration: numérique

Parcelles: 597 et DP 17
Coord. moyenne: 2'542'517 / 1'153'521

soumis à l'enquête publique


du 17 AOUT 2019 au 15 SEP. 2019


Plan dressé pour enquête:


Décadastration
Transfert du domaine privé au domaine public

La réalisation du projet implique une mise à jour du plan RF


La Municipalité de Belmont-sur-Lausanne

Le Syndic: 

La Secrétaire adj.: 



Epalinges, le 31 juillet 2019

Le géomètre breveté: 

DOSSIER TECHNIQUE 315'089.181 JMR

m:\belmont\lg\315089 - la commune\181 - enquête transfert\01_traitement\enquête_bbhn_31.07.2019.dwg

